

# Схема проезда до Центрального стрельбища ФПСР в Пущино

Данные для навигатора:

Серпуховский район, Московская область, Россия

Широта 54°46'3"N (54.767498)

Долгота 37°34'53"E (37.581433)

Также можно вбить в навигатор следующий адрес:

Серпуховский район, Московская область, деревня Большая Городня (Стрельбище находится за 2 км до деревни Большая Городня, по левую руку по ходу движения)

## Личным транспортом (из Москвы):

**!!!!!!Симферопольское шоссе ремонтируется, время в пути – не менее 2х часов!!!!**

-Двигаетесь в сторону области по Варшавскому шоссе до МКАД:



-После пересечения МКАД выезжаете на Симферопольское шоссе (М-2):



-Далее проезжаете около 83км по Симферопольскому шоссе, до поворота направо на Лукьяново, Спас-Тешилово, курорт Царьград, Пушино:



Заехав на эстакаду, необходимо повернуть направо и далее двигаться прямо:



-Далее проезжаете около 18км по шоссе до развилки Пущино/Трухачево и **проезжаете прямо по указателю на Трухачево (вам необходимо проехать прямо по второстепенной дороге, главная дорога уходит налево, на Пущино,):**

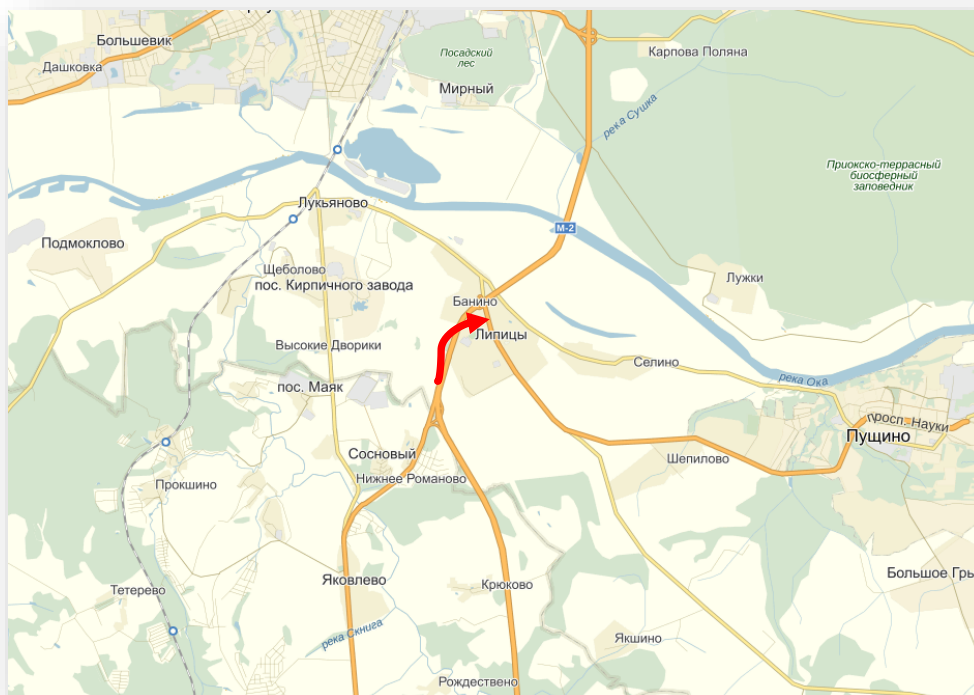



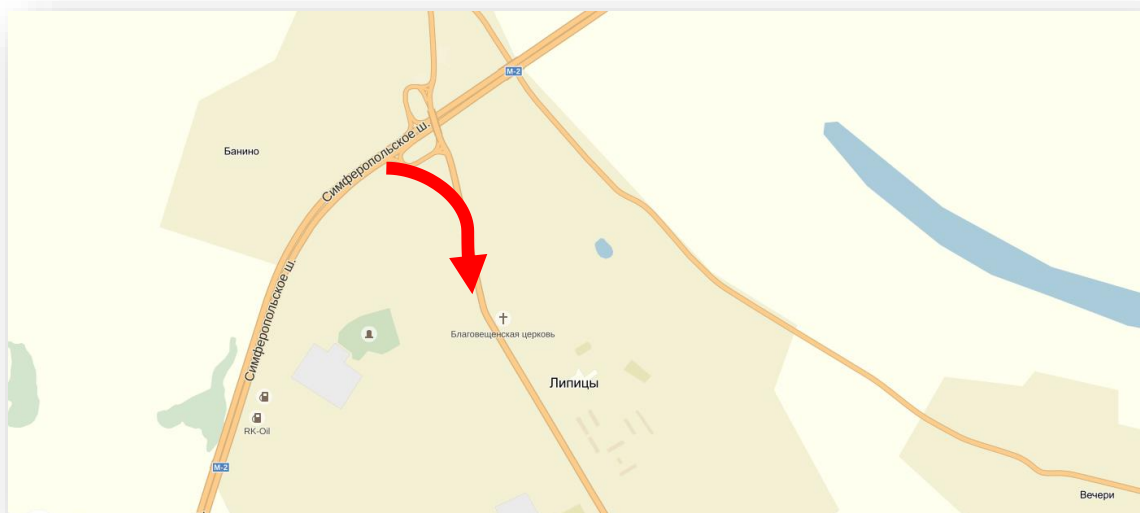
-Далее двигаетесь **около 8 км по шоссе до указателя д. Большая Городня и поворачиваете направо**

-Далее двигаетесь около 1,5км до Центрального стрельбища ФПСР, которое находится слева от дороги.


### **Личным транспортом (из Области):**

-Двигаетесь по Симферопольскому шоссе до съезда направо, по указателю на Пущино:





-Далее проезжаете около 18км по шоссе до развилки Пушино/Трухачево и **проезжаете прямо по указателю на Трухачево** (главная дорога уходит налево, на Пушино, вам необходимо проехать прямо):



-Далее двигаетесь **около 8 км** по шоссе **до указателя д. Большая Городня** и **поворачиваете направо**

-Далее двигаетесь около 1,5км до Центрального стрельбища ФПСР, которое находится слева от дороги.

### **Общественным транспортом (из Москвы):**

**!!!!!!Время в пути – не менее 3 часов!!!!**

-С Курского вокзала (Москва) или станции Москва-Каланчёвская необходимо доехать до станции Серпухов

(время в пути 1ч 50 мин)

(расписание электричек можно посмотреть тут -

<https://rasp.yandex.ru/search/suburban/?fromId=s2000001&told=s9600830>)

- От станции Серпухов до деревни Большая Городня ходит автобус № 30

(время в пути 53 мин, информации о рейсах автобуса, к сожалению нет)

- Стрельбище находится за 2 км до деревни Большая Городня, по левую руку по ходу движения.